






# Gemeinde Oberbüren Strategieplan Innenentwicklung

M 1:5'000



Ausschnitt Oberbüren

## Innenentwicklungsstrategien



Wohn-/Mischgebiete

-  Bewahren (Veredeln)
-  Aufwerten (Fortschreiben)
-  Weiterentwickeln (Ergänzen)
-  Umstrukturieren (Neuentwickeln)
-  Überbauen








## Arbeitsgebiete

-  Aufwerten (Fortschreiben)
-  Umstrukturieren (Neuentwickeln)

## Umsetzung

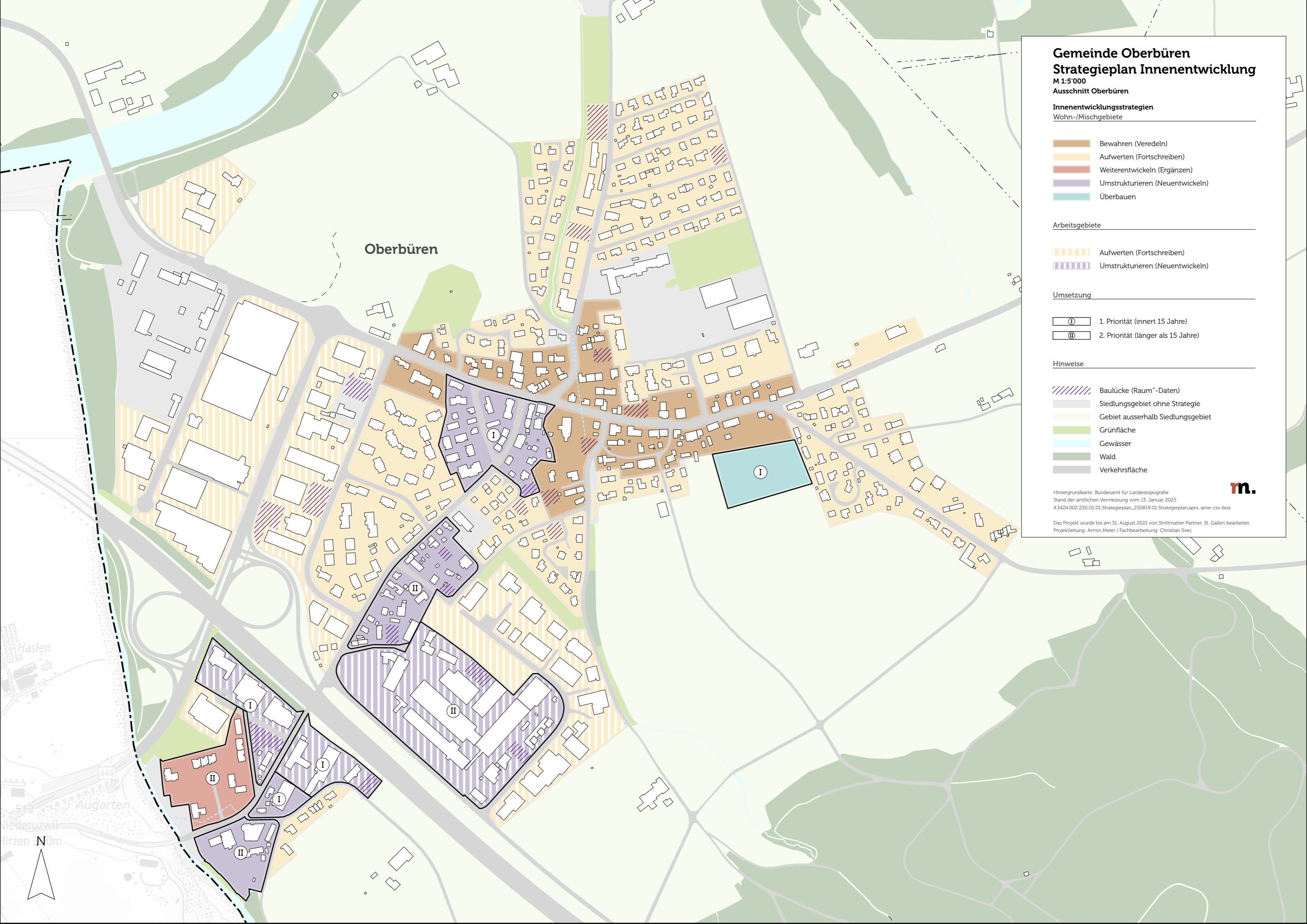
-  1. Priorität (innert 15 Jahre)
-  2. Priorität (länger als 15 Jahre)

## Hinweise

-  Baulücke (Raum+-Daten)
-  Siedlungsgebiet ohne Strategie
-  Gebiet ausserhalb Siedlungsgebiet
-  Grünfläche
-  Gewässer
-  Wald
-  Verkehrsfläche

Hintergrundkarte: Bundesamt für Landestopografie  
Stand der amtlichen Vermessung vom 13. Januar 2025  
4.3424.002.230.01:Strategieplan\_250819:01:Strategieplan.aprx, ame-csv-boz

Das Projekt wurde bis am 31. August 2021 von Strittmatter Partner, St. Gallen bearbeitet.  
Projektleitung: Armin Meier | Fachbearbeitung: Christian Svec



Oberbüren

Haslen

444

Augarten

Niederuzwil  
Kirzen

