






Gemeinde Oberbüren Strategieplan Innenentwicklung

M 1:5'000

Ausschnitt Niederwil

Innenentwicklungsstrategien



Wohn-/Mischgebiete

-  Bewahren (Veredeln)
-  Aufwerten (Fortschreiben)
-  Weiterentwickeln (Ergänzen)
-  Umstrukturieren (Neuentwickeln)
-  Überbauen








Arbeitsgebiete

-  Aufwerten (Fortschreiben)

Umsetzung

-  1. Priorität (innert 15 Jahre)
-  2. Priorität (länger als 15 Jahre)

Hinweise

-  Baulücke (Raum+-Daten)
-  Siedlungsgebiet ohne Strategie
-  Gebiet ausserhalb Siedlungsgebiet
-  Grünfläche
-  Gewässer
-  Wald
-  Verkehrsfläche

Hintergrundkarte: Bundesamt für Landestopografie
Stand der amtlichen Vermessung vom 13. Januar 2025
4.3424.002.230.01:01:Strategieplan_250819:01:Strategieplan.aprx, arne-csv-boz

Das Projekt wurde bis am 31. August 2021 von Strittmatter Partner, St. Gallen bearbeitet.
Projektleitung: Armin Meier | Fachbearbeitung: Christian Svec



Niederwil

